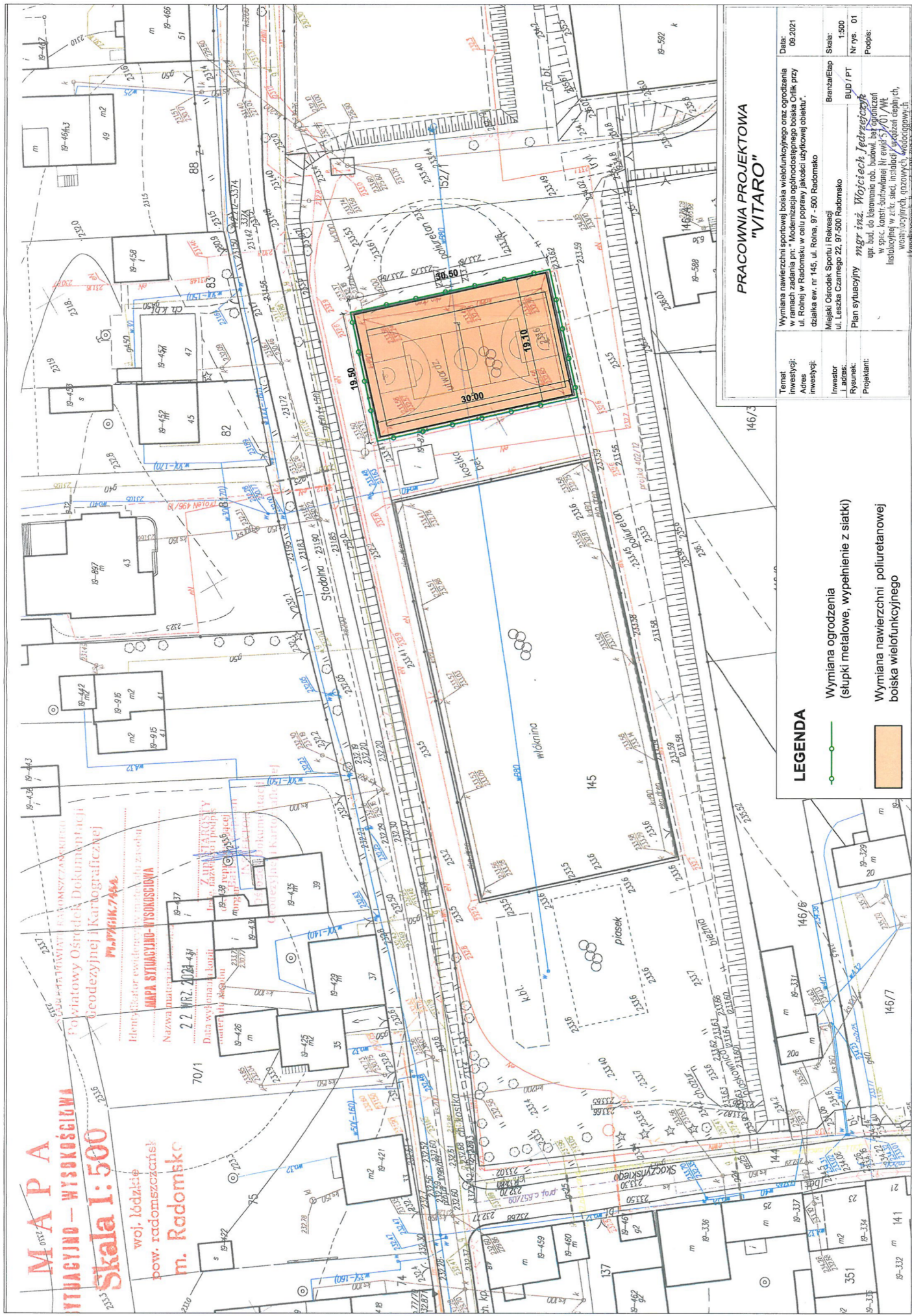


M A P A
WYTACZYNO - WYSOKOŚCIWA
Skala 1:500

woj. łódzkie
 pow. radomszczańsk
m. Radomsko

Wojewódzki Urząd Geodezyjno-Kartograficzny
 Powiatowy Ośrodek Dokumentacji
 Geodezyjnej i Kartograficznej
Przybylik 74/9A
 Elementator ewidencyjny mapy do zasobu
MAPA SITUACYJNO-WYSOKOŚCIWA
 Nazwa mapy: **70/1**
 Data wydania: **2013-04-31**
 Data wykonania kuracji: **2013-04-31**
 Nazwa mapy: **70/1**



PRACOWNIA PROJEKTOWA "VITARO"

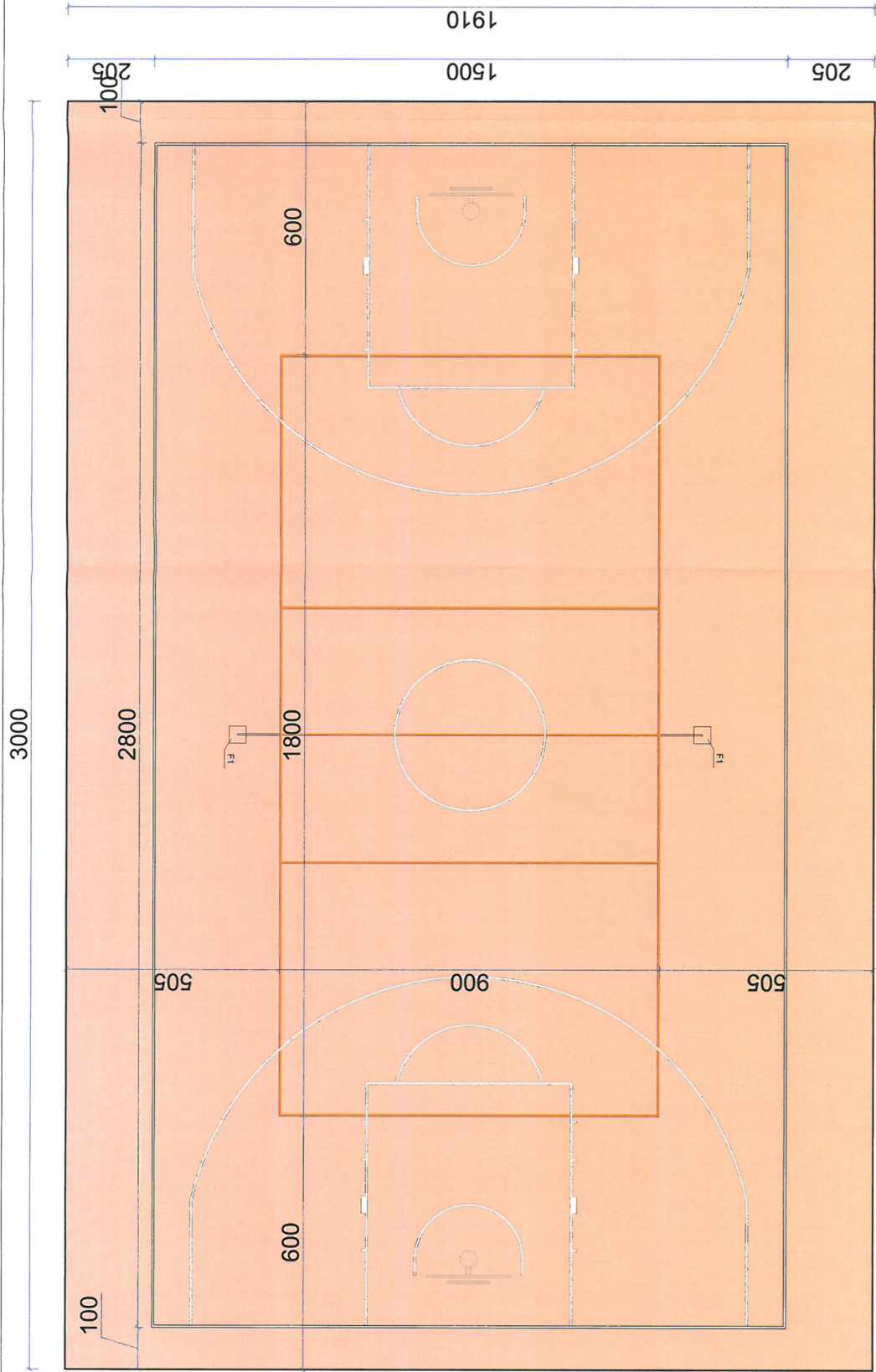
Temat:	Wymiana nawierzchni sportowej boiska wielofunkcyjnego oraz ogrodzenia w ramach zadania pn. "Modernizacja obiektów sportowych boiska Orlak przy ul. Rolnej w Radomsku w celu poprawy jakości użytkowej obiektu".
Inwestor:	Miejski Ośrodek Sportu i Rekreacji ul. Leszka Czarnego 22, 97-500 Radomsko
Adres:	
Inwestor:	
J. adres:	
Rysunek:	
Projektant:	
Skala:	1:500
Nr rys.:	01
Podpis:	

mgr inż. **Wojciech Jedrzejczyk**
 upr. bud. do kierowania rob. budowl. bez ograniczeń w spec. konst.-budowlanej Nr ewid. 5/01/WK Instytucyjnej w zlik. sieci. instalacji urządzeń ciepł. ch. wentylacyjnych, grzewczych, wodociągowych. Kancelaryjnych, ul. Wład. LUDZIŃSKICH 74/9A/5, 704

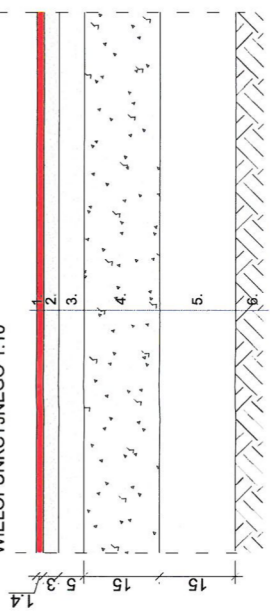
LEGENDA

- Wymiana ogrodzenia (słupki metalowe, wypełnienie z siatki)
- Wymiana nawierzchni poliuretanowej boiska wielofunkcyjnego

1. Nawierzchnia boiska w kolorze ceglanym /czerwonym
2. Boisko do koszykówki pełnowymiarowe - linie w kolorze białym.
3. Boisko do siatkówki pełnowymiarowe - linie w kolorze żółtym
4. Przy wykonywaniu nowej nawierzchni należy zachować otwory montażowe do stojaków do koszykówki i słupków do siatkówki



PRZEKRÓJ PRZEZ PODBUDOWĘ BOISKA WIELOFUNKCYJNEGO 1:10



1. 1,4cm Nawierzchnia boiska wielofunkcyjnego
2. Podbudowa elastyczna gr. 30 mm
3. 5 cm Warstwa kłująca z kruszywa kamiennego fr. 0-31,5 mm
4. 15cm Warstwa konstrukcyjna z kruszywa kamiennego fr. 31,5-63 mm
5. 15cm Warstwa odcinająca z pospółki
6. Grunt rodzimy

PRACOWNIA PROJEKTOWA "VITARO"

Temat:	Wymiana nawierzchni sportowej boiska wielofunkcyjnego oraz ogrodzenia w ramach zadania pn: "Modernizacja ogólnodostępnego boiska Orlak przy ul. Rolnej w Radomsku w celu poprawy jakości użytkowej obiektu".	Data:	09.2021
Adres inwestycji:	dziąka ew. nr 145, ul. Rolna, 97 - 500 Radomsko		
Investor:	Miejski Ośrodek Sportu i Rekreacji	Skala:	1:200
Adres:	ul. Laszka Czarnego 22, 97-500 Radomsko	Brandzia/Elap:	
Rysunek:	Rzur i przekrój boiska	BUD / PT	
Projektant:		Nr rys.:	02
		Podpis:	

mgr inż. Wojciech Jędrzejczyk
 upr. bud. do kierowania budowl. bez ograniczeń
 w spec. Konstr. budowlanej (I i II) ewid. 57 431 444
 Inżynier w zakresie: elektryczności, instalacji i urządzeń elektrycznych, wentylacyjnych, gazowych, wodociągowych.